

LEGENDA:

EXISTUJÚCE :

- VODOROVNÉ DOPRAVNÉ ZNAČENIE - EXISTUJÚCE (NEMENÍ SA)
- VODOROVNÉ DOPRAVNÉ ZNAČENIE - EXISTUJÚCE (ZRUŠENÉ)

201 EXIST. ZVISLÉHO DORPAVNÉHO ZNAČENIA - NEMENÍ SA

201 PRESUN EXIST. ZVISLÉHO DORPAVNÉHO ZNAČENIA

LEGENDA:

PLOCHY NÁVRHU:




- POVRCH Z ASFALTOVÉHO BETÓNU - CHODNÍK
- POVRCH Z BETÓNEVEJ DLAŽBY - BEZBARIÉROVÁ ÚPRAVA
- POVRCH Z KAMENNEJ DLAŽBY - PRÍDLAŽBA
- 21868 HRANICE PARCELY KN-C

NÁVRH:

- CESTNÝ OBRUBNÍK BETÓNOVÝ SKOSENÝ
- CESTNÝ OBRUBNÍK BETÓNOVÝ NÁJAZDOVÝ
- ZÁHONOVÝ OBRUBNÍK
- VODOROVNÉ DOPRAVNÉ ZNAČENIE - NOVÉ

201 NAVRHOVANÉ ZVISLÉ DORPAVNÉ ZNAČENIE

SZP

OBJEDNÁVATEĽ: HLAVNÉ MESTO SR BRATISLAVA PRIMACIÁLNE NÁMESTIE 1 814 99 BRATISLAVA			
ZHOTOVITEĽ: HBH PROJEKT spol. s r.o. HLAVNÝ INŽINIER PROJEKTU: ING. TOMÁŠ KUBAČKA		 Projektová kancelár pro dopravní a inženýrské stavby Kobátníkova 5, 602 00 BRNO Č. ZÁKAZKY 2025/0614	
VEDÚCI PROJEKTANT	ING. TOMÁŠ KUBAČKA	 HBH Projekt spol. s r.o., organizovaná zložka Slovensko Plyndreňská 7/C, 821 08 BRATISLAVA	
ZODPOVEDNÝ PROJEKTANT	ING. JAN TUŽIL		
VYPRACOVAL	ING. JAN TUŽIL		
KONTROLOVAL	ING. TOMÁŠ KUBAČKA		
SÚRADNICOVÝ SYSTÉM : JTSK, VÝŠKOVÝ SYSTÉM : B.p.v.		DÁTUM 08/2025	
KRAJ: BRATISLAVSKÝ	KÚ: KARLOVA VES, RAČA, RUŽNOV	FORMÁT	4x A4
NÁZOV STAVBY PD PRE BEZBARIÉROVÉ PRIECHODY PRE CHODCOV A CHODNÍKY NA KAFENDOVEJ, MIEROVEJ A MEDZI ZASTÁVKAM ZOO – II. ČASŤ SO 03 PRIECHOD MIEROVÁ – RADNIČNÉ NÁMESTIE		MIERKA	1:100
NÁZOV VÝKRESU SITUÁCIA TDZ		STUPEŇ PD	SZP
		ČÍS. ZÁKAZKY	2025/0614
		ARCHÍVNE ČÍS.	
		ČÍS. SUPRAVY	ČÍS. VÝKRESU D.3.3